

COMUNE DI MONTECARLO
PROVINCIA DI LUCCA

VARIANTE GENERALE AL PIANO STRUTTURALE

con i contenuti dell'Art.92 L.R. 10 novembre 2014 n.65

QUADRO PROPOSITIVO

Statuto del territorio
BENI PAESAGGISTICI
Aree tutelate per legge

Scala 1:10.000

ELAB. 11.2

ELABORATO MODIFICATO A SEGUITO DELL'ACCOGLIMENTO DELLE OSSERVAZIONI

INTEGRATO CON LE RICHIESTE DELLA REGIONE IN SEDE DI CONFERENZA PAESAGGISTICA AI SENSI DELL'ART 21 DELLA DISCIPLINA DI PIANO DEL PITUPR

PROGETTISTA

ReP
ROCCO E PUCCETTI ARCHITETTI

INDAGINI GEOLOGICHE
STUDIO INGEO

ASPETTI AGRONOMICI ED AMBIENTALI
MARIO PETROCCHI AGRONOMO

ASSESSORE ALL'ASSETTO E GESTIONE DEL TERRITORIO
ANGELITA PAGGIOPPI

SINDACO
VITTORIO FANTOZZI




CONSIGLIERE CON DELEGA ALL'URBANISTICA
LIVIO GARRARA

RESPONSABILE PROCEDIMENTO
PAOLO ANZOLOTTI ARCHITETTO

ADOZIONE Del.C.C. N° 37 del 31/08/2016

APPROVAZIONE Del.C.C. N° ____ del ____

Legenda

-  I fiumi, i torrenti, i corsi d'acqua iscritti negli elenchi previsti dal R.D. 11 dicembre 1933, n. 1775, e le relative sponde o piedi degli argini per una fascia di 150 metri ciascuna. (art.142. c.1, lett. c, Codice)
-  I territori coperti da foreste e da boschi, ancorché percorsi o danneggiati dal fuoco, e quelli sottoposti a vincolo di rimboscimento, come definiti dall'articolo 2, commi 2 e 6, del decreto legislativo 18 maggio 2001, n. 227. (art.142. c.1, lett. g, Codice)
-  Classe 322 e 324 - Corine Land Cover (classi di uso del suolo riferite ai boschi, ai cespuglieti, aree a vegetazione boschiva ed arbustiva in evoluzione)

La rappresentazione cartografica delle aree di cui all'art.142 c) e g) del Codice, per la metodologia utilizzata e per la natura stessa dei beni, ha valore meramente ricognitivo e deve essere valutata e verificata ogni volta che si interviene su queste aree.

